

СОГЛАСОВАНО
Начальник отдела среднего
профессионального образования
министерства образования
Красноярского края



Л.В. Казакова

« 01 » марта 2017 г.

УТВЕРЖДАЮ
Директор техникума
Е.В. Левицкая
« 13 » января 2017 г.



СОГЛАСОВАНО
Начальник ОГИБДД
МУ МВД России
«Красноярское»
полковник полиции



А.С. Коваленко

« 14 » февраля 2017 г.

ПАСПОРТ

дорожной безопасности краевого государственного бюджетного
профессионального образовательного учреждения
«Красноярский юридический техникум»

Общие сведения

Краевое государственное бюджетное профессиональное образовательное учреждение «Красноярский юридический техникум»

(Наименование ОУ)

Тип ОУ профессиональная образовательная организация

Юридический адрес ОУ: 660073, г.Красноярск, ул.Устиновича, 9

Фактический адрес ОУ: : 660073, г.Красноярск, ул.Устиновича, 9

Руководители ОУ:

Директор Левицкая Елена Владимировна 8(391)224-57-31
(фамилия, имя, отчество) (телефон)

Заместитель директора
по учебно-воспитательной
работе Глушнева Галина Степановна 8(391)265-66-90
(фамилия, имя, отчество) (телефон)

Заместитель директора
по научно-методической
работе Кудашкина Лариса Викторовна 8(391)265-66-90
(фамилия, имя, отчество) (телефон)

Ответственный работник
муниципального органа
образования Начальник отдела среднего
профессионального образования
министерства образования
Красноярского края
(должность)
Казакова Людмила Викторовна 8(391)221-70-99
(фамилия, имя, отчество) (телефон)

Ответственный от
Госавтоинспекции Старший инспектор по пропаганде
МУ МВД России «Красноярское»
(должность)

Панкова Ксения Александровна 8(391)212-20-17
(фамилия, имя, отчество) (телефон)

Ответственные работники
за мероприятия по профилактике
детского травматизма

Преподаватель – организатор ОБЖ Иванов Валерий Петрович
(должность) (фамилия, имя, отчество)

8(391) 224-57-31

Заведующие отделением
(должность)

Яшина Алеся Анатольевна
(фамилия, имя, отчество)

8(391)224-57-31
(телефон)

Денисенко Ольга Амировна
(фамилия, имя, отчество)

8(391)245-49-87
(телефон)

Количество учащихся 638

Наличие уголка по БДД имеется в аудитории 2-01 (кабинет безопасности жизнедеятельности)

(если имеется, указать место расположения)

Наличие класса по БДД нет

(если имеется, указать место расположения)

Наличие автогородка (площадки) по БДД нет

Наличие автобуса в ОУ нет

Время занятий

в КГБПОУ «Красноярский юридический техникум»: 8:30 – 19:20

внеклассные занятия: 17:30 – 19:20

Телефоны оперативных служб:

Пожарная служба – 01, 201-88-06

Полиция – 02

Дежурный отделения полиции – 224-44-55

Дежурный по управлению МЧС – 222-47-20


Дежурный по отделу ФСБ – 227-03-15

Содержание

- I. План-схемы КГБПОУ «Красноярский юридический техникум».
 - 1) район расположения техникума, пути движения транспортных средств и студентов;
 - 2) организация дорожного движения в непосредственной близости от образовательного учреждения с размещением соответствующих технических средств, маршруты движения студентов;
 - 3) маршруты движения организованных групп студентов от техникума к Дому спорта «Советский», парку «Гвардейский»;
 - 4) пути движения транспортных средств к местам разгрузки/погрузки и рекомендуемых безопасных путей передвижения студентов возле территории техникума.

I. План-схемы КГБПОУ «Красноярский юридический техникум».
План-схема района расположения ОУ,
пути движения транспортных средств и студентов.



 - знак пешеходного перехода

 - пешеходный переход

 - знак остановки общественного транспорта

 - пешеходный светофор

 - направление движения студентов

 - направление движения транспорта

Пояснение к плану-схеме района расположения КГБПОУ

«Красноярский юридический техникум»

1. Район расположения техникума определяется группой жилых домов, зданий и улично-дорожной сетью с учетом остановок общественного транспорта;

2. Территория, указанная в схеме, включает в себя:

- образовательное учреждение;

- жилые дома и здания административно-социального значения вблизи техникума;

- автомобильные дороги и тротуары;

3. На схеме обозначено:

- расположение жилых домов, зданий и сооружений;

- сеть автомобильных дорог;

- пути движения транспортных средств;

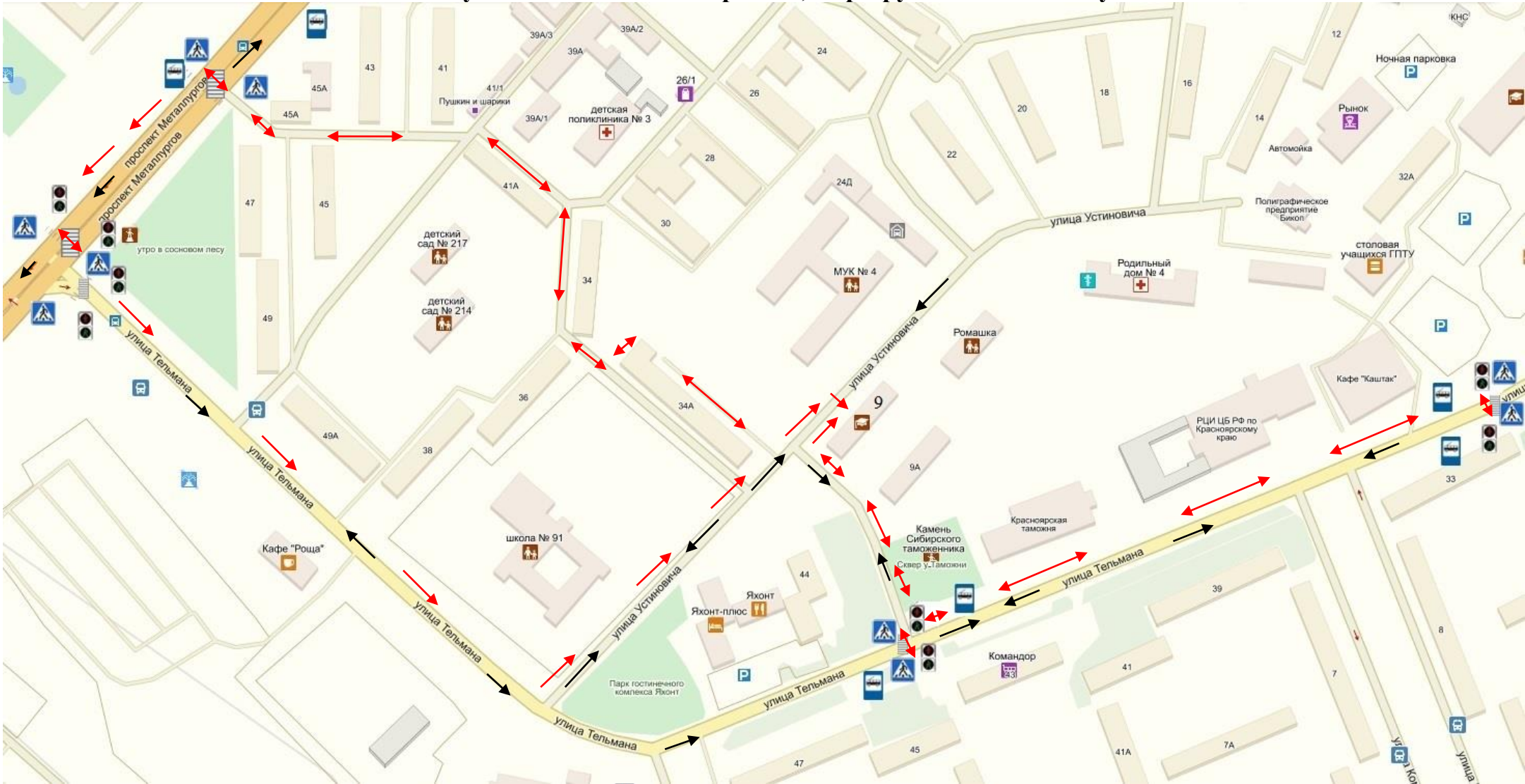
- пути движения студентов в/из техникума;

- уличные (наземные – регулируемые / нерегулируемые) пешеходные переходы;

- названия улиц и нумерация домов.

Схема дает общее представление о районе расположения техникума. На схеме обозначены наиболее частые пути движения студентов от отдаленных остановок маршрутных транспортных средств к техникуму и обратно.

Схема организации дорожного движения в непосредственной близости от образовательного учреждения с размещением соответствующих технических средств, маршруты движения студентов



- знак пешеходного перехода



- пешеходный переход



- знак остановки общественного транспорта



- пешеходный светофор



- направление движения студентов



- направление движения транспорта

**Пояснение к схеме организации дорожного движения в
непосредственной близости от КГБПОУ «Красноярский юридический
техникум»**

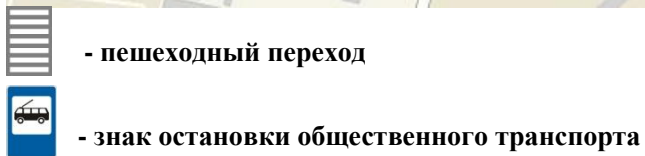
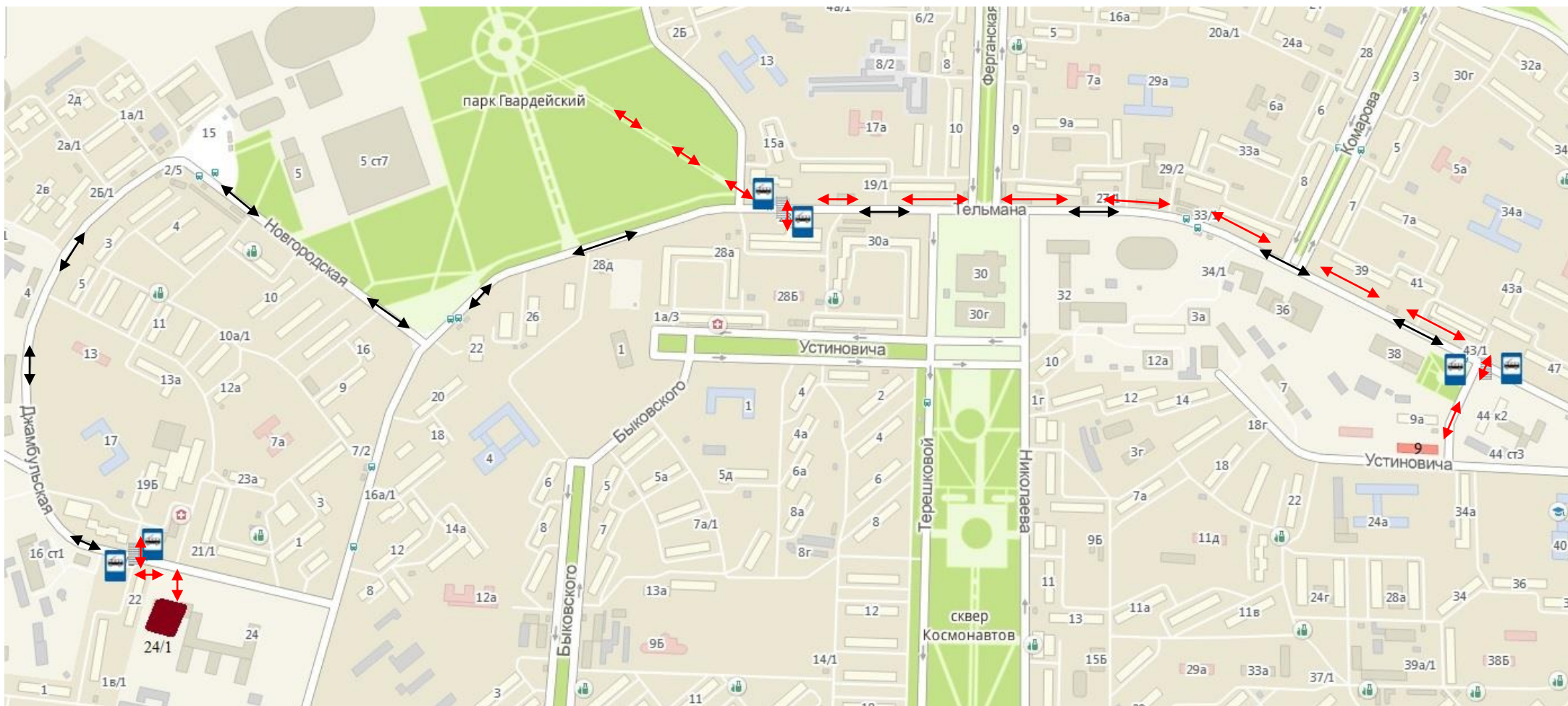
1. Схема организации дорожного движения ограничена автомобильными дорогами, находящимися в непосредственной близости от техникума;

2. На схеме обозначено:

- здание техникума;
- автомобильные дороги и тротуары;
- уличные (наземные – регулируемые / нерегулируемые) пешеходные переходы на подходах к техникуму;
- дислокация существующих дорожных знаков и дорожной разметки;
- другие технические средства организации дорожного движения;
- направление движения транспортных средств по проезжей части;
- направление безопасного маршрута движения студентов;

3. На схеме указано расположение остановок маршрутных транспортных средств и безопасные маршруты движения студентов от остановочного пункта к техникуму и обратно.


Маршруты движения организованных групп студентов от ОУ к Дому спорта «Советский», парку «Гвардейский»



- пешеходный переход

- знак остановки общественного транспорта

 - направление движения студентов

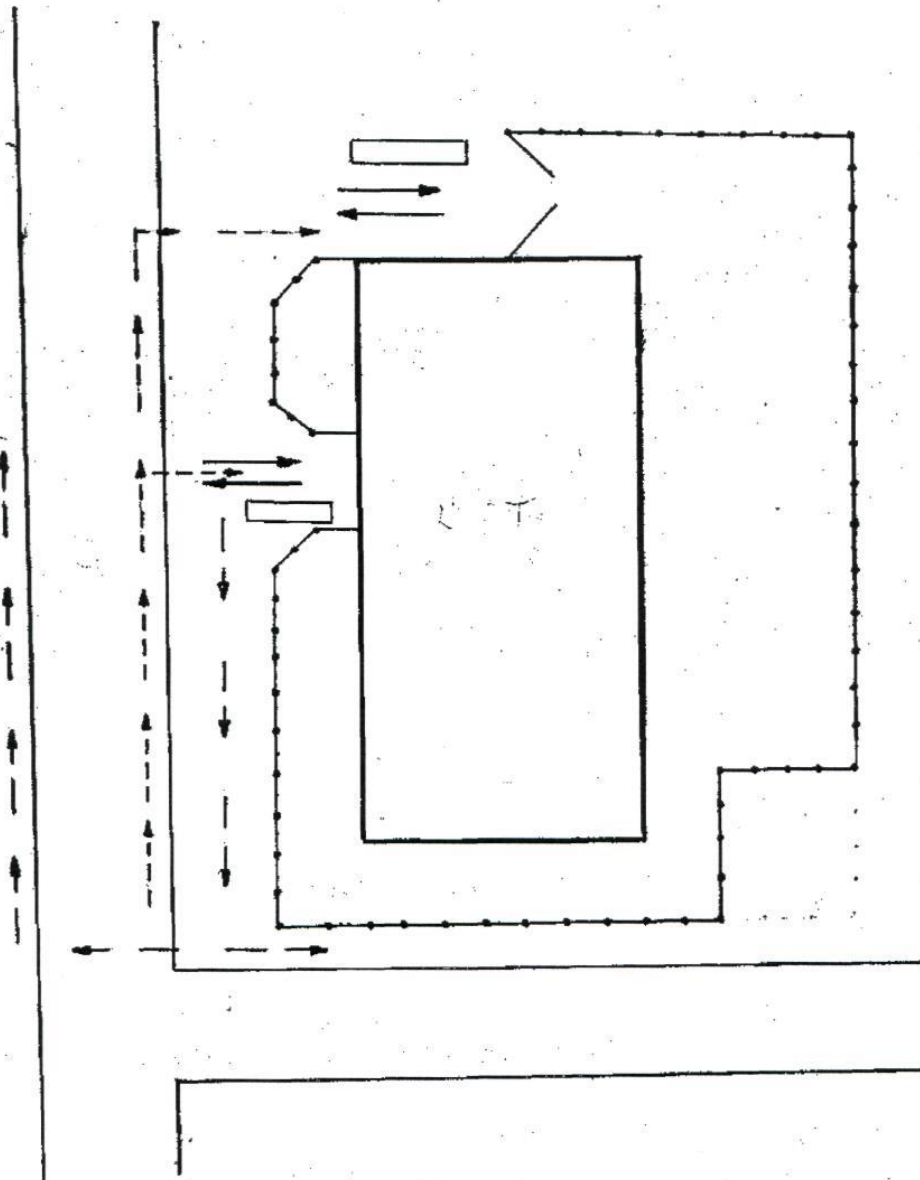
 - направление движения транспорта

Пояснение к схеме маршрутов движения организованных групп студентов от КГБПОУ «Красноярский юридический техникум» к Дому спорта «Советский», парку «Гвардейский»





На схеме района расположения техникума указываются безопасные маршруты движения студентов от техникума к Дому спорта «Советский», парку «Гвардейский» и обратно.

Данная схема должна использоваться преподавательским составом при организации движения групп студентов к местам проведения занятий по физической культуре вне территории техникума.

Пути движения транспортных средств к местам разгрузки/погрузки и рекомендуемые пути передвижения студентов возле территории КГБПОУ «Красноярский юридический техникум»



Условные обозначения

-  - въезд/выезд грузовых транспортных средств
-  - движение грузовых транспортных средств
-  - движение студентов
-  - место разгрузки/погрузки

Пояснение к схеме путей движения транспортных средств к местам разгрузки/погрузки возле территории КГБПОУ «Красноярский юридический техникум»

На схеме указывается примерная траектория движения транспортного средства возле территории техникума, в том числе место погрузки/разгрузки, а также безопасный маршрут движения студентов во время погрузочно-разгрузочных работ.

В целях обеспечения безопасного движения студентов возле территории техникума необходимо исключить пересечение пути движения студентов и пути движения транспортных средств.